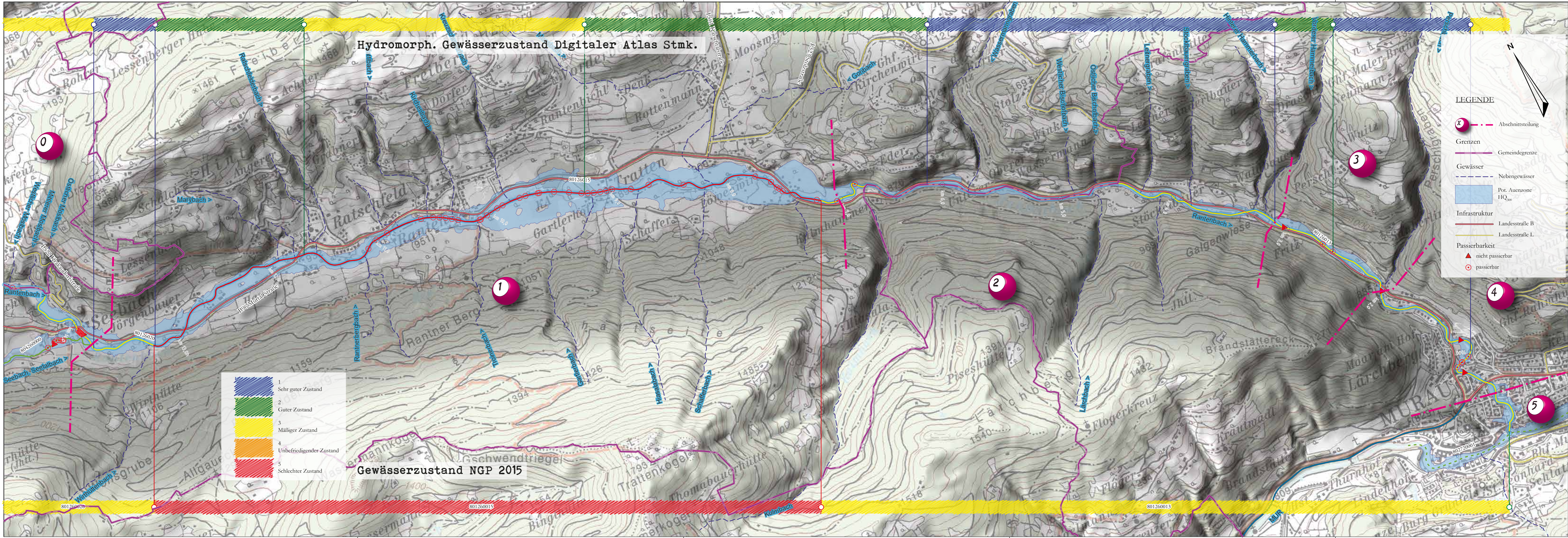
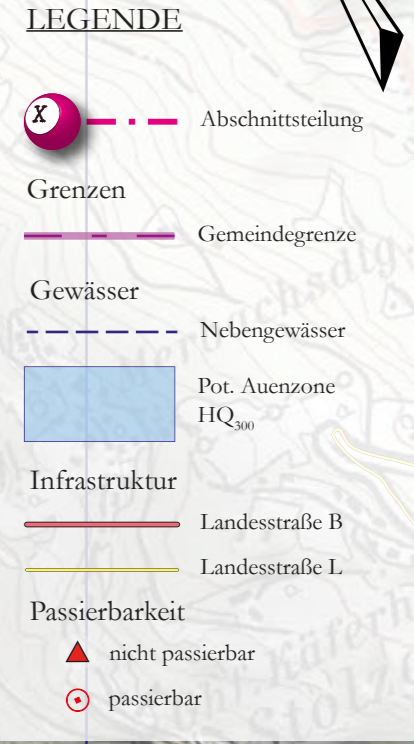


- LEGENDE**
- Abschnittsteilung
 - Grenzen**
 - Gemeindegrenze
 - Gewässer**
 - Haupt-/Projektgewässer
 - Nebengewässer
 - Seen, Stillgewässer
 - Infrastruktur**
 - Landesstraße B
 - Landesstraße L

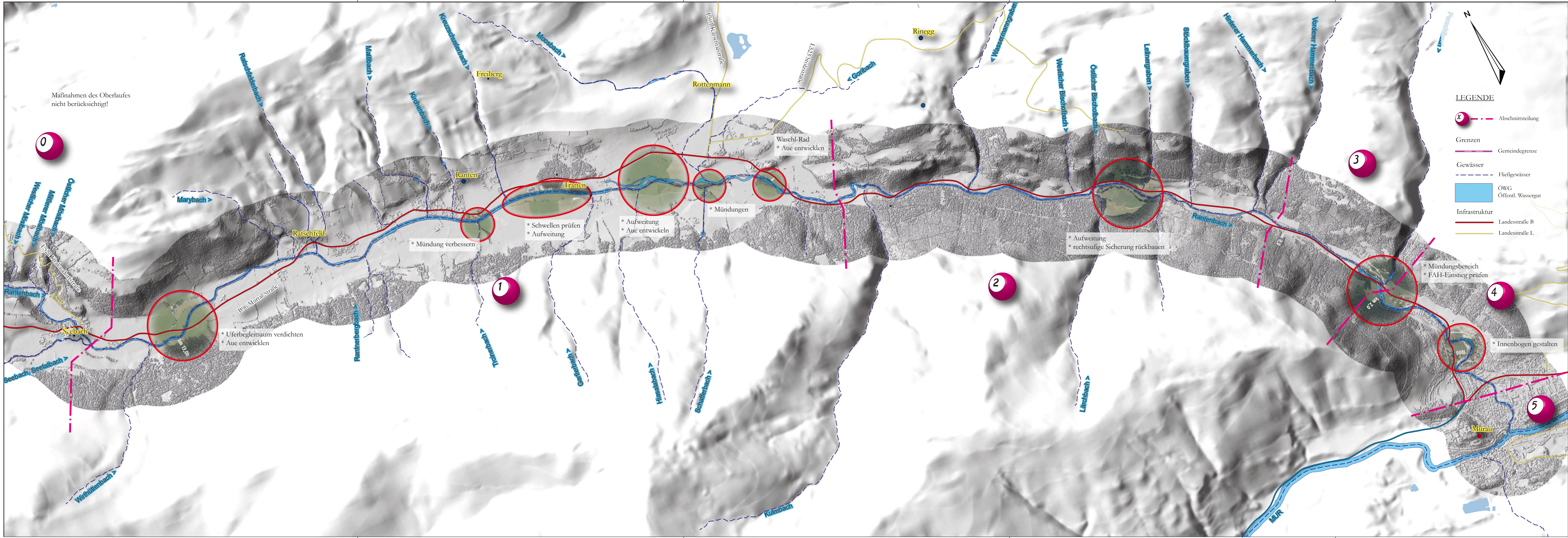
Rantenbach Basisinformation

Hydromorph. Gewässerzustand Digitaler Atlas Stmk.

Gewässerzustand NGP 2015



Rantenbach Gewässerzustand



Maßnahmen des Oberlaufes nicht berücksichtigt!

LEGENDE

- Abschnittsteilung
- Grenzen
- Gewässer
- Fließgewässer
- ÖWG
- Öffntl. Wassergut
- Infrastruktur
- Landesstraße B
- Landesstraße L

0

1

2

3

4

5

* Uferbegleitsaum verdichten
* Aue entwickeln

* Mündung verbessern

* Schwellen prüfen
* Aufweitung

* Aufweitung
* Aue entwickeln

* Mündungen

Waschl-Rad
* Aue entwickeln

* Aufweitung
* rechtsufige Sicherung rückbauen

Mündungsbereich
* FAH-Einstieg prüfen

* Innenbogen gestalten

Rantenbach Maßnahmen typen

M 1:15.000

